

**INFORME PERSONAL SOBRE LA VISITA A
TARAPOTO, SAN MARTÍN - PERÚ EN ENERO DEL 2006**

**POR: FABIAN DEL CUADRO HIDALGO
(WARMEC)
INTEGRANTE DEL GRUPO “AMAR”
RAHMA IQUITOS - PERU**

DEDICATORIA

El presente informe esta dedicado al Profundo Amor de la Conciencia Cósmica, A Jesús El Cristo, la Virgen María, los 9 de Andrómeda, los 24 Ancianos, los Ingenieros Genéticos, los Guardianes y Vigilantes, los 49 Guías, Colaboradores Rahmas y a los Hermanos Aura y Jaime Guzmán, -miembros del grupo de estudio “Amar”, el cual conformo, por el apoyo incondicional que me dieron antes, durante y después del viaje y por confiar en mí en que pudiera cumplir con este, siguiendo algunas pautas dadas principalmente por el Hermano Jaime-, a los Rahmas de todo el mundo, a mi querida esposa Deysi, que sin ella hubiese sido imposible realizar este viaje, a mi hijo Gabriel por su compañía, y a todos mis parientes y amigos que me acompañaron durante este pequeño itinerario a este bellissimo departamento de nuestra Amazonía, lleno de leyendas y mitos aún por develar.

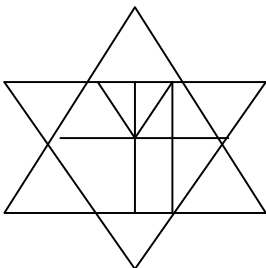
PREAMBULO

Nunca antes había sentido tanto apoyo por parte de las Jerarquías Espirituales de la Hermandad Blanca, desde el inicio de estas “vacaciones”, hasta su finalización (un mes), pese a que en ningún momento “moví un solo dedo para que se llevara a cabo este viaje”, pero supe estar atento y despierto para aceptarlo y dejarme guiar.

Ya mis primeras (6) **I, II, II, IV, V y VI Experiencias en el Astral**, me indicaban una labor personal en Tarapoto, dándome pautas de trabajo específicos, aunque tendría que estar un poco supeditado, a mis familiares (sobre todo por la parte económica), ya que mientras ellos iban de vacaciones, yo tendría que “ingeniármelas”, para realizar un trabajo Rahma, en total éramos “6” familiares, -incluyéndome-, quienes estaríamos hospedados juntos, en una casa familiar, amen de otras amistades, que se hospedaron en un hotel, el 90 % son profesores que vienen a una boda de 2 colegas que son de Iquitos, pero que se conocieron acá a Tarapoto. Dios bendiga esta unión. Sus “auras” son muy afines. Por mi parte me trace 2 objetivos Rahmas los cuales son:

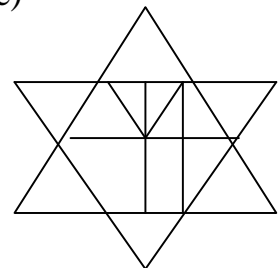
Prioridad Uno:

CONTACTAR CON LA HERMANA MARINA REÁTEGUI
(Última Consejera Nacional Región Oriente)



Prioridad Dos:

**REALIZAR UN TRABAJO RAHMA
EN LOS PETROGLIFOS DE POLISH**



BITACORA DE UN INICIADO

I

(Travesía: Ríos: Amazonas, Tigres, Marañón, Huallaga)
(Ida)

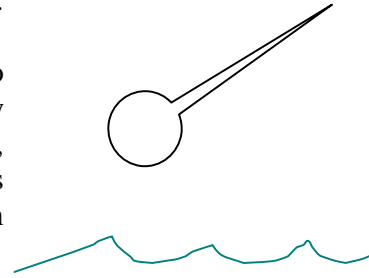
Día Jueves 12-01-06

Estoy en Iquitos, ingresando a la embarcación (embarca acción, embarcarse en una acción) fluvial, Eduardo III, (III = 3era. Dimensión) a las 3:33 p.m.(33 = la humanidad).

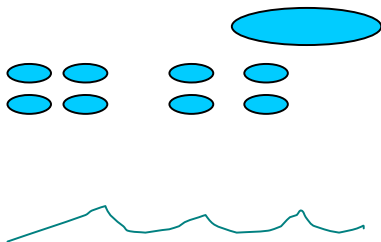
A las 5:20 pm. ($5+2=7$, La perfección, El Absoluto), por el lado estribor, en dirección a la popa; por la cocina, cuando estoy apreciando el paisaje de unos caseríos, tengo como una percepción, una visión fugaz de un meteorito que va a caer -Cierro mis ojos, los vuelvo a abrir- y observo que el meteorito blanco se transforma en una nave en forma de nube, muy blanca.

Intuyo que es el momento de realizar la cúpula de Protección con Luz Blanca, y además junto a mi hijo Gabriel y su amiguito Jhony, rezamos "El Ángel de la Guarda".

Son las 7:00 p.m. por motivos de fallecimiento de la dueña de la embarcación -Que Dios la tenga en su Gloria- se posterga el viaje para el día siguiente. Decidimos quedarnos a pernoctar -en las clásicas hamacas-, junto con mi concuñado en la embarcación, ya que no somos agoreros. Mejor para mí.



Día Viernes 13-01-06

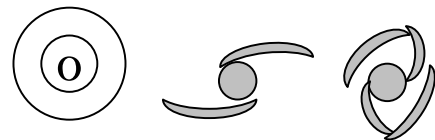


Son las 4:00 p.m. sigo en la embarcación, y siento nuevamente el apoyo de nuestros hermanos mayores, observó 9 naves en forma de nubes, una nave nodriza y 2 grupos de 4, nuevamente por el lado estribor, en dirección a la popa de la embarcación. (Muy parecida a mi VI Experiencia en el astral, se repite el 9). Bueno, ahora sí, partimos. Son las 6:00 pm. Nuevamente hicimos la Cúpula de Protección y el Padre Nuestro.

Día Sábado 14-01-06

Estoy fascinado por lo hermoso que es nuestra Amazonía, la gente, los ríos, la selva, los animales, el sol, las nubes, el cielo, etc., que se pueden observar. Son las 2:20 ($2+2=4$ Dimensión de Conciencia) subo al Tercer piso de la embarcación, esta un poco nublado, y a la altura de la Reserva del Pacaya y Samiria, observó unos 8 Delfines rosados (**No olviden sus raíces, ni sus orígenes**), que nos saludan dando saltos en el agua, maravilloso.

Pero nuevamente como una visión fugaz de "Apertura del Ojo mental", observo en el río, el reflejo del sol, y observó claramente que se forman: Un disco Solar (Con 3 círculos), Nuestra Vía láctea, y la galaxia de Andrómeda. (**Galaxia M1 de Andrómeda, análoga a la nuestra, situada a 2.2 millones de año luz, $2+2=4$**).



Inmediatamente en forma personal realizo el Trabajo de Conexión con los Discos Xolares, que realizamos en Iquitos, gran aporte del hermano Jaime Guzmán Cabrejos.

Día Domingo 15-01-06

Por fin llegamos a Yurimaguas a las 11:00 am. El día 15 ($1+5=6$, Equilibrio). Una oración de agradecimiento a Dios. Todos llegamos muy bien. Mi esposa e hijo están muy felices. Ahora tendríamos que ir en carretera a Tarapoto...

RUTA TERRESTRE DE UN INICIADO
I
(Donde termina Loreto)
(Ruta Yurimaguas - San Martín: Tarapoto)
(Ida)

Día Lunes 16-01-06

Yurimaguas

Todavía estoy en Loreto. De Iquitos a Yurimaguas en lancha nos cobraron S/. 50.00 (\$ 15) por persona, mi hijo viaja gratis.

Me encuentro en la última provincia de mi querido departamento: Yurimaguas. Son la 1:00 pm., por tratar de ubicar a otros amigos, nos retrasamos y ya no hemos encontrado “Combis”, sólo nos queda tomar un taxi, que nos cobra S/. 25.00 (\$8.00) por persona, (los niños no pagan), busco un auto Blanco, lo encontramos y con mis “karmas principales y secundarios” nos subimos. Cúpula de Protección “Oración del Ángel de la Guarda”.

En el camino iba reflexionando, sobre unos sueños que hace años tenía, cuando vivía en Lima, en mi adolescencia y hasta en Iquitos; soñaba que subía escaleras de metal en una embarcación, y el día Sábado 14-01-06, recién se cumplieron esos sueños, al subir al 3er. Piso de la Embarcación Eduardo III.

Todo esto no era más que otro indicador de que era el justo momento de estar por estos lugares.


Ya a lo lejos se empezaba a observar unos inmensos cerros color negro. ¿Son negros?. Me pregunto a mí mismo. Pero para mi sorpresa también observo muchas nubes blancas, en las puntas de los cerros, nos dan una visión sorprendente, pareciera ser que las nubes blancas quisieran cubrir esos inmensos cerros. Me hacen sentir que hay una lucha a niveles sutiles entre la hermandad Negra y la Hermandad Blanca ¿Por qué esta corazonada? ¿Qué de importante hay en estas zonas? ¿Por que siento mucha oposición de las fuerzas oscuras?. Siento como si toda esta zona estuviera adormecida.

Ya han pasado un par de horas, como a eso de las tres de la tarde almorzamos, en una de las tantas casas implementadas para vender menú, estamos como a medio camino, el costo del menú varía entre S/. 3.50 y S/. 5.00.

Seguimos avanzando y conforme nos acercamos ya se observan cerros de color verde oscuro, y más nubes blancas.

Hasta que a alguien se le ocurre preguntar ¿A qué hora llegaremos exactamente a Tarapoto?. Y mi hijo Gabriel lanza su primer vaticinio: Papa llegaremos a las 6 :00 de la tarde .

Le preguntamos al chofer y nos responde tal vez antes, pero primero tenemos que cruzar en subida y después en bajada todos esos cerros que se observan desde aquí.



San Martín

Nos encontramos en plena “Ceja de Selva”, en la Selva Alta o Rupa Rupa, estoy cruzando estos bellísimos cerros. La carretera de Yurimaguas a San Martín no está asfaltada.

Estoy dando vueltas y curvas (primero en subida), es algo increíble me encuentro en plena montaña viva, estos hermosos cerros tienen la característica de que cuentan con tupida vegetación, árboles y arbustos de todo tamaño y de colores verdes. La altura de estos cerros son aproximadamente mil metros.

Las montañas nos muestran selva viva, en muchas de ellas nos da la sensación de que forman rostros humanos de indígenas maestros, se pueden observar paredes inmensas de piedras de todos los matices, ocre, negro, gris, paredes de piedra caliza.

Siento como si la naturaleza quisiera contactarse con los seres humanos, y por supuesto nos sentimos en contacto con ella.

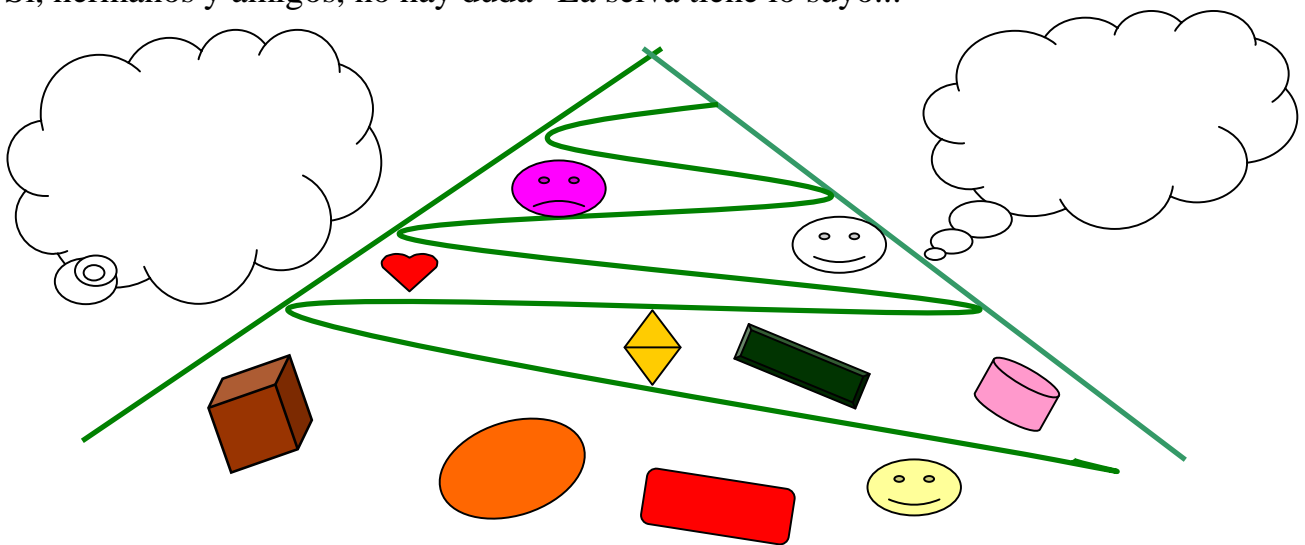
También observo piedras inmensas que pesan toneladas, de formas cuadradas y redondas, como si hubieran pertenecido a alguna civilización antigua pero ¿A cual?. Nadie sabe dar razón. Conforme se avanza y se sube los cerros, empezamos a dejar atrás grandes precipicios.

El panorama es hermoso claramente se observa por doquier muchas cascadas de todas las formas y tamaños, algunas se desbordan por la carretera.

Al proyectarme mentalmente hacia las cascadas siento como si fueran enormes cataratas pero en miniatura, pido permiso a la naturaleza, a los elementales y seres que pudieran existir, para que me permitan ingresar a este hermoso departamento de nuestra Amazonía y me di un baño de purificación.

A mi mente viene el principio hermético de: “Como es arriba es abajo”, en clara alusión al “Macro y Micro Universo”.

Sí, hermanos y amigos, no hay duda “La selva tiene lo suyo...”



Representación alegórica

Tarapoto

“Rompan fronteras, no se limiten... No se detengan ni olviden sus raíces, ni sus orígenes”.

Simbología Rahma Iquitos 08/12/05

Ahora estoy en la cima de una montaña, de ahí divisó el hermoso valle del Departamento de San Martín, que esta cubierto con bastante cerros lleno de vegetación. A mi mente viene el peregrinaje que tuvo que pasar el pueblo hebreo para llegar a la Tierra prometida, un valle muy parecido donde abunda la leche y miel, donde el Plan Cósmico es puesto en peligro.

Tuvimos que bajar estas fantásticas montañas donde se aprecia gran parte de la magnificencia del Profundo Amor de la Conciencia Cósmica. Mis reflexiones seguían. Este hermoso valle ¿Se formó en forma natural o fue consecuencia de un fenómeno cósmico (meteoro)? . . .

Hasta que empezamos a bajar y justo al entrar a Tarapoto en una tremenda bajada y después en otra subida, vienen a mi mente otra vez recuerdos de sueños de mi adolescencia, donde me veía subiendo y bajando por unas rutas llenas de arena, polvo y piedras, que recién encuentro sentido y explicación.

Hasta que el chofer nos dice: Llegamos a Tarapoto, son las 6:00 p.m. Y mi hijo Gabriel nos dice: ¡Ya ven! ¿Qué les dije?. Una nota especial merece mi pequeño hijo con tan solo 3 años y 10 meses, y sin embargo ya conoce Lima, Piura, Tarapoto, y a donde vamos nos dicen que es muy inteligente, muy despierto, reúne todas las características de los niños “Indigos”, demuestra por momentos mucha autoridad, no le gusta recibir ordenes, es muy creativo, etc. A todo ello trato de inculcarle mucha espiritualidad, ya sabe rezar “El Ángel de la Guarda”, “El Sagrado Corazón de Jesús”, “Dulce corazón de María”, y hace oraciones espontáneas, compone canciones a sus seres queridos, etc. Algo más diremos de él más adelante...

Nos hospedamos en la casa de unos parientes de mi concuñado, yo iba a ciegas, me estaba dejando guiar, el sitio exacto es P.J. Circunvalación N° 472- Zona Este (Son muy humildes), el “Jefe” de la familia es el señor Lauro Panduro, Teléfono: 042-530554, de Profesión Profesor de Turismo, sería de gran ayuda para el segundo objetivo Rahma que me había trazado y para mucho más, muchísimo más...

Día Martes 17-01-06

Visita a Lamas

Me encuentro en la ciudad milenaria de los “indomables chancas”, aquella civilización preincaica que dieron tantos dolores de cabeza al imperio incaico, es extraordinario. ¡Gracias amados Guías, Ángeles de Dios, por haber movidos los “hilos invisibles” para estar aquí!

Esta situada a 21 Km. al noroeste de la ciudad de Tarapoto (30 minutos en auto aproximadamente). Denominada por Antonio Raimondi como “La ciudad de los Tres Pisos”, Lamas fue fundada en 1656, es una de las ciudades más antiguas de la selva peruana. Lamas viene a ser la capital folclórica del departamento de San Martín. Ubicada en una cima de un cerro de unos 1,000 metros de altura, es una ciudad de calles empinadas. Su principal característica es su disposición en terrazas, éstas incluso forman parte de la historia de sus pobladores. En el primer nivel habitan los nativos Chancas (donde se puede conocer, conversar y comprar artesanía a los nativos); el segundo nivel es habitado por la población mestiza y en el tercer nivel está el mirador natural.

Lo que me impresionó fue poder constatar que muchos pobladores recién estaban construyendo su casas de adobe y revestidas con cemento, luego del terremoto del 2005. Un dolor tremendo y sentimiento de compasión se apoderó de mi ser al observar desde el mirador que aún habían unas 8 familias que seguían viviendo en Carpas, ya que no tenían posibilidades de aceptar el préstamo que el

Gobierno les había otorgado a los otros damnificados. Cúpula de Protección con Luz Plateada y una Oración a Dios para que estas familias logren resolver sus problemas a la brevedad posible.

Día Miércoles 18-01-06

San Antonio de Cumbaza

Por la mañana visita al distrito de San Antonio de Cumbaza, donde se encuentran el no menos conocido pueblo antiguo y aguerrido de los “cumbazas”, donde hay grandes viñedos para preparar el delicioso vino, que llega a Iquitos haciéndonos creer que es elaborado en Tarapoto.

Lo más resaltante de esta zona son las Cataratas de Huacamaillo, que se encuentra a 12 Km. de Tarapoto, desde este pueblo se realiza una caminata de 90 minutos por el lecho del río Cumbaza el cual se cruza en 3 oportunidades llegando a la quebrada de Huacamaillo, hasta llegar a las cataratas.

Cuñunbuque

Por la tarde visita a Cuñunbuque, que significa “Cuenca de Leche”, donde se produce y elabora los deliciosos quesos, que son muy exquisitos, y que desde Tarapoto se comercializa por todo el Oriente. En estos fundos nos enseñan paso a paso la elaboración de los quesos, desde la extracción de la leche, hasta la puesta al horno y llevado al plato para consumirlo, se pueden montar también en caballos que son de gran ayuda en estas zonas.

CON-TACTO

7:30 pm. Estoy en Jr. San Martín N° 903-905-Partido Alto, Teléfono: 042-525970.

Buenas noches ¿Se encuentra la Sra. Marina Reátegui?

-¿De parte de quien?

De un amigo desde Iquitos.

-Un momento por favor.

¡Buenas noches! ¿La Sra. Marina Reátegui?. (Observo una señora delgada, de baja estatura, muy vivaz, sonrisa a flor de labios, de unos 40 años aproximadamente, tez blanca, cachetes un poco hundidos).

-Sí. Buenas noches.

He venido desde Iquitos, hace dos días. ¿Le dice algo el nombre de Jaime Guzmán? ¿Misión Rahma?.

El Hermano Jaime Guzmán visitó esta ciudad en el año 1990, gracias a la invitación del grupo que conducía usted, en su calidad de Consejero Nacional de la Región Loreto para solucionar un impase propiciado por la creación de otro grupo que desconocía la labor y cargo que usted, también tenía como Miembro del Consejo Nacional e incluso Jaime como Instructor Egresado se quedó un mes a solicitud de los miembros del grupo para dictar un curso acelerado de preparación del cual resultó el Primer Grupo de Egresados en Tarapoto.

-Sí. Sí. Pase por favor.

Mi nombre es Fabián del Cuadro Hidalgo, integrante de Misión Rahma Iquitos.

-Mucho Gusto.

Antes que nada, quisiera entregarle una Carta del hermano Jaime Guzmán, y me gustaría que la leyera.

-Bien. (Al terminar de leer la carta la hermana, se sonríe).

-Jaimito piensa que las cosas están como el las dejo . . .

No hermana, lo que pasa es que el hermano Jaime siempre piensa positivamente ...

También me dio esta relación de 26 hermanos. Dime ¿Qué es de la misión por acá?

-La verdad hermano es que desde que terminó la organización, todos los grupos se diluyeron. La relación que traes está desactualizada, tal vez uno que otro podría rescatarse ..

Bien. Ya lo sabía, sólo quería que me lo confirmases. Antes de venir acá realicé una proyección mental donde pude observar claramente lo que manifiestas y que ustedes, vivieron un proceso muy parecido a lo que vivimos en Iquitos ...

-Además estuve atravesando una enfermedad de casi 8 años, que me postraba en cama, hace poco recién me he recuperado .. (se le nota aún en el semblante)

Nosotros hemos tenido una para de 10 años y hemos vuelto a retomar, la misión como grupo desde el 2005 y en la actualidad somos 3 integrantes egresados que conformamos el Grupo Amar-Misión Rahma Iquitos. La Misión en el ámbito mundial se encuentra tratando de cumplir sus últimos objetivos, hasta el 2012, tratando de Contactar con la Hermandad Blanca de los Retiros Interiores y activando los Discos Xolares en todo el mundo, etc., etc. Le obsequio el Informe de la 1era. salida y el documento "OVNI EN IQUITOS" del 2005. Y hermana créeme "**LA MISIÓN CONTINUA HOY MAS QUE NUNCA**" . . .

Al termino de este primer dialogo convenimos en volver reunimos al día siguiente a las 7.30 p.m.

Día Jueves 19-01-06

Visita a Sauce: Laguna Azul

Se encuentra situada en el distrito de Sauce y junto a dicho poblado se halla La laguna azul. Un paseo en bote permite contemplar la laguna en todo su esplendor y belleza en su más de un kilómetro y medio de extensión llegando hasta su desembocadura en el Proyecto Biológico del Ministerio de pesquería, luego al caserío Dos de mayo en cuyas aguas podrán encontrarse conchas cuchara con perlas rosadas. Pueden darse un buen baño. A Sauce se llega en dos horas y medias desde Tarapoto por la carretera a Juanjui, cruzando el río Huallaga en balsa.

¡Atención! Hnos. Rahmas:

1. Sauce se habría formado hace cientos de años, al haber erupcionado un volcán, que en la actualidad se encuentra extinguido, incluso nos mostraron dicho volcán, que esta cubierto por vegetación, y como ya hemos tenido tristes experiencias de volcanes que se han vuelto a activar en el mundo, hay que estar irradiando constantemente para mantener apaciguado esta zona.
2. El nombre de "Laguna Azul", proviene de que a partir de ciertas horas (6 am y 6 pm aprox.), el tono del color de las aguas verdes, cambia a un color azulino hasta llegar a azul, observable desde las montañas, a grandes distancias, no de cerca. ¿Qué extraño no?. No se porque pero me viene a la mente la **Base Azul** de nuestros Hermanos Mayores, Ángeles ayer, extraterrestres hoy, que existe en el Paititi. ¿Estarán relacionadas?.

DESDE MIS CRISTALES DE CESIO IRRADIO UNA CÚPULA DE PROTECCIÓN CON LUZ DORADA A TODA ESTA HERMOSA ZONA Y UNA ORACIÓN A LA GUARDIANA DE LOS RETIROS INTERIOS (VIRGEN MARÍA), PONIENDO TODO EL AMOR QUE PUEDO IRRADIAR.

Llegamos a las 8:00 p.m. desde Sauce, estamos cansados, empolvados.

Hago una llamada a la hermana Marina diciéndole que no voy a poder ir hoy como habíamos quedado, ya que recién acabo del llegar con mis familiares y amigos de Sauce, le doy mi teléfono y quedamos para mañana a las 7:30 pm.

Día Viernes 20-01-06

La reunión no se lleva acabo, la hermana viajo al distrito de Morales cerca de Tarapoto.

Un sin fin de ideas cruzaron por mi cabeza. ¿No habré sabido tener un buen Con-tacto? ¿Pensará que para mis 35 años soy muy joven para hablarle de la Misión?, ¿Por qué no me avisó?, Etc. Aquieto mis ideas, me calmo. Bueno tendrá que dar el siguiente paso ella . . .

♪ ... " Sólo como un barco, en altamar, ♪
♪ Sólo como una lancha, en el Amazonas"... ♪

Día Sábado 21-01-06

Actividad social: Matrimonio de nuestros amigos Polansky y Lucero, fue a partir del medio día hasta las 7 pm., Al visualizar sus auras: observo auras afines, los dos muestran un color rosado brillante, ambos son docentes. La boda civil se lleva a cabo en el club “Social El Bosque” Mentalmente renuevo mi compromiso con mi esposa Deysi, quien nos tiene bastante paciencia a mi hijo y a mí, siempre dándonos mucho amor y mostrando a todos un “Corazón de oro”... **¡Canasta de Rosas perfumadas para ella!**. Y muchos parabienes para los recién casados... y que Dios siga bendiciendo estas uniones. A partir del día siguiente, el grupo de amigos empezaba a dividirse en diferentes direcciones, unos regresarían a Iquitos, otros irían a Rioja y Moyobamba...

Llamada telefónica de la hermana Marina, disculpándose e invitándome a reunirnos ahorita mismo a las 8:00 pm., ya que pudo ubicar a la hermana Lucina Cárdenas Saldaña. Bien allá voy. Tertulia... Al empezar ya éramos tres, le entrego los últimos emails de diciembre del 2005, le expongo mis intenciones de visitar Polish, justo para el 32 Aniversario de nuestra sagrada Misión. Durante la reunión en su sala tengo la oportunidad de conocer al hermano de sangre de la hermana Marina, el cual reside en EE.UU, que también estuvo en la Misión cuando era muy joven, intercambiamos impresiones sobre Polish y me dice que visite el Museo de UNSM, ya que ellos tienen restos fósiles de ¡Dinosaurios!. Nuevamente los “hilos invisibles” empezaban a moverse...

PRIMERA REUNIÓN DE EGRESADOS

Primera reunión Rahma de Egresados: Cúpula de Protección, mantralizaciones, relajaciones, concentración, Meditación en el nombre Cósmico de cada uno. Lectura de Comunicación Costa Rica: Sobre el 32 Aniversario de la Misión. Cerramos la reunión con un trabajo de Activación de los Chakras con las Notas Musicales: Do, Re, Mi Fa, Sol, La, Sí, -invalorable trabajo realizado por nuestro hermano Jaime Guzmán Cabrejos de Iquitos-. Las hermanas quedan super contentas, están muy motivadas. Finalmente coordinamos la salida hacia Polish para el día de mañana, en ayunas. Sí. Los Petroglifos de Polish nos esperaban y trataría de comprobar mi **VIII Experiencia en el Astral: Retiro**, sobre estos petroglifos ...

Día Domingo 22-01-06

Visita a los petroglifos de Polish

PETROGLIFOS DE POLISH

A 8,5 Km. de la ciudad de Tarapoto (20 minutos en auto aproximadamente). Son cinco piedras que contienen grabados en roca (petroglifos) sedimentaria (arenisca) en forma de canales de 2 centímetros de ancho y medio centímetro de profundidad. La primera piedra (la principal) representa al parecer, **planos de una ciudadela**; la segunda ha sido cuidadosamente decorada con figuras de animales (¿**Antidiluvianos?**) y doble fila de 7 círculos pequeños (14 círculos en total), la tercera representa plantas en bajorrelieve; la cuarta, tiene la forma de candelabro judío y la quinta representa círculos concéntricos, líneas curvas, y hasta la imagen del Dios Ibis Egipcio, etc.; aún no se puede precisar la época a la que pertenece.

LEYENDA

Sobre al origen de Tarapoto, a la llegada de los españoles existía el pueblo de los Cumbazas en el valle de Tarapoto, sus habitantes fueron exterminados por la guerra al oponer resistencia, sobrevive a este desastre una familia que asistió a la lucha, exterminados estos, quedaron sus hijos (un varón y una mujer) refugiados en las colinas, el **Dios APU**, compadeciéndose de los huérfanos, convirtió al varón en un fuerte y robusto Toro y a la niña en una bella mariposa, los dos se refugiaron en los bosques del cerro Escalera. El dolor y la tristeza produjeron en ellos un llanto incontenible, el toro lloró tanto que sus lágrimas se convirtieron en el **río Shilcayo**. La hermana y nativa mariposa bajó de las colinas a observar la ruina de su pueblo. Un arcabucero español quedó admirado de su belleza al mirarla y no dudó en cazarla, y herida la mariposa cayó a tierra convirtiéndose en la Cocha o Laguna de Suchiche, que es el origen de Tarapoto.

RETIRO INTERIOR

“... Los retiros interiores se encuentran activos, irradiando su espíritu de amor y esperanza a los nuevos peregrinos de la Luz. Lo que está sucediendo actualmente, es que la presencia de sus Guardianes y Maestros, está operando cada vez más en la cuarta dimensión...”

Comunicación 12-11-05 R. González

EXPERIENCIA PERSONAL

“... Me encuentro en estado de vigilia, y realizo un viaje astral, un ser de Luz, Alto, joven, con túnicas blancas, cabello rubio corto, tez blanca, -tipo europeo-(Guía AEB de Apu) sale a mi encuentro y le pregunto:

- P.- ¿La **ruta de una ciudadela** que aparece en el petroglifo principal de Polish que significa?,
¿Conducen a un retiro interior?
- R.- Sí. Antiguamente fue la ruta hacia una ciudad pre-incaica y en la actualidad es la ruta hacia un retiro interior.
- P.- ¿Se puede ingresar a este retiro interior?
- R.- Sí. Se puede tener acceso a este y a otros retiros interiores.
- P.- ¿Cómo?
- R.- Astralmente.
- P.- ¿Por donde?
- R.- Ven sígueme.....

Tarapoto 20-01-06

(Extracto VIII Experiencia en el astral: Retiro)

INFORME DE SALIDA POR ANIVERSARIO RAHMA



Lugar : Tarapoto, San Martín (Perú)
Sitio : Petroglifos de Polish
Asistentes : Fabian del Cuadro Hidalgo (Iquitos) WARMEC
Marina Reategui (Tarapoto) NARBA
Lucina Cárdenas Saldaña (Tarapoto)

Hora : de 10 am. a 1 Pm.

AGENDA

- Cúpula de Protección pidiendo permiso a los seres elementales, y espirituales del lugar para poder realizar nuestro trabajo, a petición de las hermanas se realizó encima de unos petroglifos, descalzos.
- Fotografía de los 5 petroglifos principales de Polish, con todos sus símbolos.

- Ejercicios Psicofísicos, recibiendo una llovizna durante casi toda la salida; como purificación por parte de la madre naturaleza.
- Lectura Comunicación Disco Xolar de Colombia, por nuestro hermano Tell-Elam.
- Con-Tacto entre nosotros: Compartir experiencias personales.
- Mantralización en el petroglifo principal -que muestra la ruta de una ciudadela- por 7 veces cada uno: Rama, Amar. Om, Adonai, Nombre Cósmico y Zin Uru, finalizando con Dermóptica, (Tal como había visualizado en Iquitos, durante una meditación en reunión de egresados).
- Cierre con Irradiación al planeta especialmente a toda la Amazonía, irradiando una luz verde brillante de esperanza.
- Bendición y compartir alimentos. (Después de la mística, la mástica).

EXPERIENCIA PERSONAL

- Al momento de realizar las mantralizaciones tuve una visualización de una luz verde brillante de esperanza, que nos cubría e irradiaba a toda esta zona. Después durante la dermóptica sentía y veía claramente a la altura de mi entrecejo como si me sellarían y conectarán con cada uno de éstos símbolos que se encuentra en los petroglifos, uno por uno, veía como cada símbolo venía a mi entrecejo proyectado por un haz de luz blanca, y al momento de ingresar a mi entrecejo se tornaba de un color dorado, después se distribuía por todo mi frente además sentía que no solamente eran símbolos de estos petroglifos, sino también de toda esta zona de San Martín, eran tantos, pero tantos...

No me causaban ningún tipo de dolor sino que sentía que era bastante información, conocimientos, mensajes que me transmitían a través de estos símbolos. Durante este trabajo se me vino a la mente el Guía Kulba, de APU.

Conclusiones de la salida

- Fue muy reconfortante y gratificante el poder sentir las ganas que le ponían las hermanas en cada trabajo que hacíamos, hay que tener en cuenta que no hacían una salida Rahma en más de 10 años.
- La hermana Marina manifestó que sintió mucha energía y la hermana Lucina sintió fuertes vibraciones.
- Personalmente estoy convencido que la entrada a un retiro interior lo constituye el petroglifo principal de Polish, donde aparece una ruta hacia una ciudad, y que los Guías de APU, son los custodios de este recinto, máxime si tenemos en cuenta las Leyendas, sobre el dios APU, hoy por hoy sabemos que APU es un planeta confederado, y que antiguamente a los extraterrestres, ángeles, hermanos mayores, se les denominaban DIOSES.
- Uno de los Petroglifos muestra claramente la Imagen de un dinosaurio cuidando un huevo y de una sachamama (serpiente antidiluviana), lo cual nos quiere decir que los antiguos habitantes de Polish convivieron con estos animales. Y nos da la idea de cuan antiguo son los petroglifos. También en este mismo petroglifo, (parte posterior) nos presentan 2 filas paralelas de 7 círculos cada uno, recordándonos primero a la genealogía de Jesús “EL Cristo” (Desde Abraham hasta David son 14; desde David hasta la deportación a Babilonia, 14; y desde la deportación a Babilonia hasta Cristo, 14; Mt. 1; 1:17) y en la actualidad nos recuerdan a los 14 del Paititi 2005, como abanderados de la Hermandad Blanca Terrestre, y auténticos discípulos de Jesús “El Cristo”.
- Otro petroglifo nos sugieren al Dios Ibis (Toth) Egipcio, indicándonos que este retiro está conectado a los otros que existen en el mundo.
- Y para finalizar, otros símbolos en los petroglifos, nos resume el Rol que debe cumplir la humanidad : “Pasar de la 3era. a la 7ma. Dimensión de Conciencia.”
- Los petroglifos de Polish están conectados o relacionados con el río Shilcayo.

- Los Guías nos han dejado trabajos pendientes, en forma personal el poder recordar y hacer que afloren a mi consciente todos estos símbolos, interpretarlos y decodificarlos, etc.

Día Lunes 23-01-06

Visita al museo de la Universidad Nacional San Martín
(U.N.S.M)

Diez de la mañana, con mis 6 familiares decidimos visitar el Museo de la UNSM.

Son dos personas encargados de custodiar el Museo de la UNSM, por la mañana se encuentra el Sr. Margoño Sánchez, de pelo canoso, 60 años aproximadamente delgado, tez blanca, quienes cobran un precio simbólico y al mismo tiempo cuidan y te van explicando todo lo que hay en el pequeño museo. Con él iniciamos un Ping-Pong de preguntas, mi hijo Gabriel y su prima Cecy también realizaron sus respectivas preguntas.

Sr. M.- Aquí apreciamos unos molares fosilizados de un Dinosaurio.

Aquí podemos mirar el hueso femur fosilizado de un Dinosaurio

Aquí observamos un Disco de la columna fosilizada de un Dinosaurio.

P.- ¡Ah muy bien Sr. Margoño, no sabíamos que hubieran habido dinosaurios en San Martín!

Dígame ¿Es posible que alguna civilización inteligente, pudiera existir junto con los dinosaurios?

S.M.- No. No es posible. Los dinosaurios existieron primero, en la era terciaria y luego cuando mueren, hace su aparición las primeras civilizaciones humanas en la era cuaternaria.

P.- ¡Ah! Ya vamos a ver. ¿Aquí tenemos una réplica de uno de los petroglifos de Polish? ¿Usted, conoce las piedras de Polish?

S.M.- Sí, es una réplica de una de las piedras de Polish. Conozco todos los petroglifos de Polish, las del bajo y alto Polish. ¿Ustedes donde estuvieron?

P.- En el bajo Polish donde están los 5 petroglifos más conocidos. Ahora: ¿En una de las piedras se observa claramente, el grabado de un dinosaurio cuidando un huevo, no?

S.M.- Parece, aunque creo que es un mono...

P.- ¿Un mono cuidando un huevo?. Con todo el respeto que se merece he tenido oportunidad de ver la figura de otros monos y no se parecen en nada...

Y también se observa la figura de una sachamama (Serpiente gigante antediluviana) ¿No?

S.M.- De una serpiente diría yo...

P.- Nuevamente con todo el respeto que se merece, he visto las figuras de serpientes en otras partes y difieren bastante de estas... Entonces yo le pregunto: ¿Cómo es posible que antiguos pobladores, conocieran la existencia de los dinosaurios, de animales antediluvianos, si no convivieron con ellos...?

S.M.- Bueno, a través de las tradiciones orales...

P.- Pero para que pueda existir una tradición oral, primero tiene que haber por lo menos una generación que los haya visto y esta transmitirla de generación en generación ¿No? . Hasta que aparezca una generación que realice los petroglifos....

S.M.- La verdad es que sí, bueno hay cosas que no sabemos exactamente...

P.- La otra posibilidad es que otra civilización muy adelantada, les narrara a otra civilización menos desarrollada la historia de los animales antediluvianos ¿No?. Y esta civilización menos desarrollada de Polish realizaran los petroglifos para no olvidarse de estas historias ¿No?

O ¿Fueron los **Dioses de APU**, los que le transmitieron estos conocimientos a los antiguos pobladores de Polish?

S.M.- ¡Hum! No sabemos exactamente ...

- P.- ¿Por qué hay tantas rocas inmensas que pesan toneladas? ¿Qué las originó? ¿Qué paso? ¿Por qué no todas estas dibujadas? ¿A que era pertenece? ¿Son rocas volcánicas o meteóricas?...
- S.M.- No sabemos aún... MUCHAS GRACIAS, ¡¡ASÍ ME GUSTA QUE PREGUNTEN...!!

Reunión de egresados

Después de la primera reunión de egresados Rahma, las hermanas estaban muy entusiasmadas, querían reunirse todos los días. Hubiera parecido que el día que se fue a Morales lo hubiera necesitado para reflexionar, para ordenar sus ideas y asuntos personales, por que regresó con nuevos bríos, entendió muy bien, rápido captaba los conocimientos que les iba trasmitiendo, las entendía, las “digería” muy bien.

Nuevamente cúpula de protección, mantralizaciones, relajación, concentración, meditación. Y realizamos el Trabajo de Activación de los Discos Xolares en nuestro Interior Desde arriba hacia abajo en nuestro interior, labor que venimos realizando desde hace un par de meses en Iquitos. Terminamos con irradiación a Rusia, por el intenso frío que estaba haciendo por esos días.

Las reuniones empezaban 7:30 de la noche y terminaban más de las 10:00 p.m., con respuestas a sus interrogantes, y labor mundial de los grupos Rahma a nivel mundial. La que más preguntas realizaba era la hermana Lucina preguntas que ya habíamos visto en los grupos nuevos de Iquitos en el 2005, por ejemplo sobre el Código D’Vinci, si Jesús se casó o no, etc., sobre si los Z reticulianos firmaron un pacto con EE.UU, que opinaba sobre Sai Baba, etc. Fueron respondidas con puro conocimiento Rahma. Parecía un Instructor sin haber seguido el curso de Instructores, me sentía inspirado, apoyado, igual lo hubiera hecho con un número mayor de personas.

- M.- ¿Cómo es posible que yo viviendo en Tarapoto no me haya dado cuenta de todo lo que nos estás informando, de los petroglifos, de los restos arqueológicos, de los retiros interiores, Discos Xolares (leyendas), etc.
- F.- Es que no estás conectada a internet, tiene que abrir tu correo electrónico.
- M.- Por aquí han estado años atrás, el hermano Sixto Paz, el hermano Anibal Vergara, el hermano Wily López, el hermano José Paz, el hermano Jaime Guzmán, etc. y ¿Cómo es posible que tampoco ellos se percataron de los que tu nos estas trasmitiendo?
- F.- Te explico, los hermanos, que mencionas, manejan mucha más información que yo, están mucho más avanzados en el sendero, y han venido aquí en un tiempo en que tenían que hacer bastante difusión del mensaje, tenían que aperturar grupos, resolver los problemas de la organización, etc. ¿Te acuerdas?. Pero ahora es diferente estamos tratando de cumplir los últimos objetivos de la Misión. Y mi único mérito es haber podido llegar a este hermoso valle en estos tiempos, y cualquier hermano con un poco de sensibilidad podría darse cuenta de todo esto y podría obtener mejores experiencias e ir develando todas las interrogantes que hoy obtenemos respecto al departamento de San Martín. ¿Te imaginas si viniera un “**Antena calificado**”? Pues bien pienso que mi labor es difundir estas humildes experiencias por Internet, para motivar que algún día los hermanos Rahma puedan venir por esta bellísima zona.
- M.- Tienes razón. Pero cuando una vez vino el Hno. Sixto Paz Wells me dijo que no sabía porque sentía una lucha tremenda entre la Hermandad Blanca y la Hermandad Negra, muy similar a lo que nos contaste cuando llegaste a San Martín.
- F.- Ciertamente, ahora ya podemos empezar a saber por que. Hay una lucha terrible a niveles sutiles, para mantener toda esta zona como olvidada, dormida, para que no se activen los retiros interiores que hay aquí y ubicar y activar el disco Xolar (principal o espejo) que estoy muy seguro existen.
- M.- Sí. Así es.
- F.- Que nuestros hermanos mayores iluminen nuestro sendero

Terminamos esta reunión respondiendo preguntas personales de la Hna. Lucina.

Día Martes 24-01-06

VISITA AL RÍO SHILCAYO

En casa del Sr. Lauro Panduro, intercambiamos impresiones sobre los petroglifos de Polish, además algunas de estas conversaciones abrieron mi entendimiento y pude comprender que San Martín es una ciudad netamente arqueológica, donde hay mucho trabajo Rahma por realizar...

Sr. L.- ¿Te gustaron las piedras de Polish?

F.- La verdad es que sí. Estoy muy “Impresionado” (**Impresión- dado** por los Guías mediante símbolos).

Sr. L.- Eso no es nada, en Tabaloso existe una piedra plana redonda, donde los niños lo usan como Trampolín para lanzarse al río Mayo. También existe una piedra grande en forma Piramidal.

F.- ¿Y qué dice la gente al respecto?

Sr.L.- Que es natural, que la naturaleza le dio esa forma. Nadie investiga al respecto...

Sr. L.- Además hay la siguiente leyenda: EN LAS NOCHES APARECE UN TORO QUE CRUZA EL RÍO MAYO, BOTANDO “**BOLAS DE FUEGO**”(¿**Canepilas?**) Y DESAPARECE AL LLEGAR A LA PIEDRA PLANA REDONDA (¿**Puerta Dimensional?**) . MUCHA GENTE AFIRMA VER A ESTE TORO. ADEMÁS SE DICE QUE EN TABALOSO HAY COBRE Y URANIO, EL COBRE YA ESTA SIENDO EXPLOTADO ¿Y EL URANIO?. HASTA LA FECHA NO SABEMOS NADA...

También acá nomás, por la brisa del Shilcayo, existen unas inmensas rocas como talladas. ¿Quieres ir?

F.- Por supuesto. ¿Percy quieres ir?. Vamos

Y los tres nos dirigimos a ver esas piedras. Mi concuñado Percy, es Profesor de Arte, experto en pinturas, esculturas, tallados. Sería de gran ayuda objetiva e imparcial.

Caminando por la Circunvalación cuadra 4 y siguiendo esta ruta, por la mano derecha seguimos avanzando, como quien va a EMAPA (Empresa de Agua Potable) y llegamos a un Cerro, nos encontramos en los Altos del río Shilcayo (los pobladores le dicen la “Brisa del Shilcayo”), y por donde están unas Torres eléctricas empezamos a descender, siempre siguiendo al Sr. Lauro y pisando por donde el pisaba...

Lo que observamos son piedras inmensas que pesan toneladas, y que están talladas, pareciera ser que son restos de construcciones antiguas. Según mi concuñado, no son naturales, sino “talladas en bruto”, sobre la misma roca, con algún instrumento metálico, no muestran argamasa de ningún tipo y parecen ser restos de construcciones antiguas...

Coincidimos, algunas muestran tallados como de forma marina, otras como un canal, otros tallados cuadrados o trapezoidales, y son bastante rocas diseminadas por todo el cerro, que pesan toneladas y son de diferentes tamaños, algunas se parecen en el color, a las rocas que están en los petroglifos de Polish... ¿Están relacionadas? ¿Pertencen a la misma civilización? ...

Mi concuñado decide aceptar la invitación del Sr. Lauro de ir hasta abajo de los cerros, a darse un baño en el río Shilcayo. Durante el trayecto nuevamente “se mueven los hilos invisibles”, nos encontramos con un Ing° Agrónomo, amigo del Sr. Lauro y se produce el siguiente dialogo:

Sr. L.- Ingeniero, ¿Cómo estas?

Ing°.- Muy bien amigo Lauro ¿Qué te trae por acá?

Sr. L.- Estoy con unos parientes de Iquitos. Están muy interesados en Piedras que tengan figuras talladas, y les he mostrado algunas en la Brisa del Shilcayo...

Ing°.- ¡Ah! Si, las conozco pero no es nada, donde nace el Shilcayo, que es como una catarata, de aquí como a una hora de caminata, se pueden observar cantidad de piedras con símbolos de todo tipo, tanto en las paredes de las cataratas, como en los alrededores del río. Son bellísimas...

F.- Vamos Sr. Lauro ... (El corazón me latía a cien por hora, un torbellino de emociones se hacían en mi mente y corazón, quería ir allá, sabía que podría ir, me sentía guiado, protegido pero...)

Ing°.- Un momento jóvenes. Hay un inconveniente...

A ese sitio hay que ir preparados. Con botas, machete, suero antiofídico, etc.

F.- ¿Hay víboras?

Ing°.- Sí. Jergón venenoso, parece ser que es su hábitat...

Pensé que serían los “custodios de ese sitio”, y pensaba volver a realizar otra cúpula de protección y llegar hasta allí, sabía que lo podría hacer, los Guías me ayudarían, los invocaría, me sentía preparado, pero ... No había ido sólo, mis dos compañeros no tenían la preparación que yo tenía, y bastaría una sola duda o un poco de miedo por parte de ellos y la cúpula se rompería y podría ser fatal...

Mi concuñado, me saca de mis cavilaciones y me dice : ¡Vamos a bañarnos al río Shilcayo! Y acto seguido se dirige al río que quedaba como a 50 mts. del sitio. El calor era implacable, ni siquiera agua habíamos llevado...


No me quedo más que seguirle previa despedida del Ing°, tendría que bañarme en las cristalinas aguas del Shilcayo., a manera de limpieza y tener contacto con la naturaleza y con este río... El Sr. Lauro no quiso hacerlo, más bien empezó a buscar entre las piedras del río y nos dice:

Sr.L.- Acá los huambrillos (niños), tiene costumbre de buscar entre las piedras y llevan las que tiene forma (pez, sol, cuadrado, etc.), y se las vende a los negocios donde venden artesanías, y estos se las compran muy baratísimo, y después las venden en dólares a los turistas ...

Por ejemplo, acá hay una piedra en forma de “Corazón”, es de tamaño mediano, te la obsequio, a ti “Fabiancillo” (“saco largo”), que te gusta investigar sobre las ruinas, arqueología, piedras talladas, etc. Son muy pocas las personas que se dedican a esto, y más aún si son jóvenes como tú... Hubieses sido un buen arqueólogo... Llévatela como un recuerdo de estos sitios, de Tarapoto ...

La recibo con mucha emoción, y a mi mente viene el recuerdo del siguiente conocimiento:

“CORAZÓN, DEL CORAZÓN ...
DONDE EL CORAZÓN ES EL GUÍA...”



Recién en estos momentos mi mente y corazón se aquietaban, mi mente me decía que podía y debía ir, pero mi corazón me ordenaba que podría ir, pero hay otras formas no físicas de comprobar si hay símbolos allá, tendría que realizar un viaje Astral o Una Proyección Mental, pero con las Hnas de Tarapoto (recién entendía a plenitud mi **II Experiencia en el Astral: Predica** del 31-12-05 en Iquitos)...

*“... Y donde manda el Corazón,
No manda la Mente...”*

¡¡GRACIAS, SR.. , LAURO PANDURO!! POR HABER COLABORADO ENORMEMENTE Y NO TE OLVIDES QUE EL SUEÑO DONDE VISTE LA FECHA DE TU NACIMIENTO: 1947 Y LA FECHA DE TU DECESO: 2016, NO ES MAS QUE UNA PROFECÍA, QUE PUEDE O NO

CUMPLIRSE, DEPENDE DE TI, VUELVE A TU GRUPO EVANGELICO, Y MANTÉNTE EN PROFUNDA ORACIÓN CON DIOS... SOLO ÉL SABRÁ GUIAR TUS PASOS...

Día miércoles 25-01-06

Visita a la Catarata de Ahuashiyacu

Por la mañana después de varios intentos, recién podemos visitar una Catarata, ya que esta semana amanecía lloviendo, y lo hicimos todavía en un día nublado.

Esta catarata se encuentra a 15 Km. de Tarapoto por la ruta a Yurimaguas, (30 minutos en autos aproximadamente) donde la caída de agua de 40 mt. de altura, al precipitarse forma una piscina cristalina que invita a darse un refrescante baño. Se ubica en el cerro La Escalera, a 465 msnm. Las aguas discurren sobre una roca rodeada de tupidos helechos, orquídeas y otras especies de árboles. La poza, de unos 12 metros de largo, tiene profundidades variables, 30 centímetros en la parte del rebose y 2 metros en la central. En los alrededores pueden observarse gran variedad de mariposas, aves y de insectos.

Leyenda

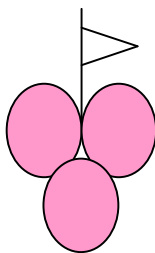
Ahuashiyacu, es una palabra compuesta: Ahuashi = Es el nombre de una princesa aborigen; y Yacu = Agua; que vendría a ser “Ahuashi, (La Princesa) del Agua” ¿Nos hace acordar algo? ¿Ondinas? ¿Sirenas? ¿Guardiana?... Lo cierto que el elemento femenino esta presente, y el agua nos invita a una purificación...

La leyenda dice que la princesa se enamoró de un español, las familias por supuesto se opusieron a esta unión, y tal fue la pena de Ahuashi, que murió de tanto llorar, dando origen a esta catarata...

Como esta catarata hay muchas, que nos hacen recordar a algunos retiros interiores o bases de Nuestros Hermanos Mayores, que existen en otras partes del mundo, donde se han visto varios VED (Vehículo Espacial Dirigido).

Con todo este conocimiento, no me quedó más que realizar, por una pendiente un poco peligrosa, un Trabajo de Activación de los Chackras Personal y Terrestre (Inspiración Divina Canalizada por el Hno. Jaime Guzmán de Iquitos)... Uno se siente con más energías, y en armonía con la madre naturaleza...

Ya al momento de regresar 12:00 p.m., me encuentro una cadena de Oro de 14 K. Con una medallita, (encima de una piedra grande) de Un racimo de Uvas, con 3 uvitas, color rosado; como quiera que las familias entran y salen cada media hora, me fue imposible encontrar a su dueño (a), pero entendía que era una Activador Numérico, dándome a entender, que el Trabajo de Egresados (3 personas) era lo justo y necesario para estos momentos y que además de los 6 familiares que éramos, al final nos quedaríamos en dos grupos de 3, después veremos por que...



Reunión de Egresados

Tercera reunión de egresados, lo más saltante fue realizar “UN VIAJE ASTRAL, CONSCIENTE A LOS PETROGLIFOS DE POLISH”

Experiencia personal

Todavía me quedaban muchas interrogantes sobre Polish...

...Invoco al Guía AEB, de APU, de túnicas blancas, siento y veo que sale a mi encuentro, encima de la casa de la Hna. Marina, le pido que nuevamente me lleve a la piedra principal, donde esta señalada la Ruta al retiro Interior, y el muy complacido lo hace y frente al petroglifo le pregunto:

W.- ¿Por qué me dijiste que se podía Ingresar no solamente a este retiro sino a otros más?

AEB.-Por que Polish, es algo así como el Paititi: Es un retiro principal, que conecta a otros retiros, que existen en este departamento, como los que hay en la naciente del río Shilcayo, Inkaiko, Mariscal Cáceres, Tabaloso, Rioja, Moyobamba, Lamas, Tocache, Gran Saposoa, Pinchudos. Etc., Etc., (VER MAPA ARQUEOLOGICO). No te olvides que la máxima expresión de San Martín es el GRAN PAJATEN, donde ahí irán los RAHMAS mejor preparados...

Toda esta comunicación la recibía e forma mental, acompañada en todo momento por figuras, gráficos de cuevas conectadas con luz blanca, recibía más información, que espero poco a poco vaya fluyendo, parecía una “eternidad el tiempo”...

En esos momentos el Guía me señala que ya debo regresar, me hace caer en la cuenta a las dos hermanas de Tarapoto...

Había sido una experiencia tan real, parecía que estaba soñando despierto... No había duda las irradiaciones que los 9 de Andrómeda me dieron en el astral estaban rindiendo sus beneficios (Ver **VI Experiencia en el Astral, del 06-01-06: Apoyo**)

Confirmaciones

- ◆ El día 22-01-06 que realizamos la Mantralización en los Petroglifos de Polish, luego de terminado el trabajo la familia que cuida este lugar, nos narró que justo donde habíamos estado nosotros “**rezando**”, para ellos es muy frecuente ver en las noches, personas vestidas de blanco, muy altas “como sacerdotes”, que caminan por estos petroglifos ...
- ◆ El hermano de la Hna. Marina residente en EE.UU nos manifestó también que como a 200 mts. del lugar, por los años 90 se había visto UNA NAVE que emitía luz dorada y blanca, y que mucho pobladores de Tarapoto lo comentaban de vez en cuando...

Día Jueves, 26-01-06

Última reunión de Egresados. Como todas las reuniones a las 7.30 p.m. (Ya les había puesto en antelación, resignadas lo aceptaron...) Solamente me faltaba realizar una PROYECCIÓN MENTAL y lo haría A LA NACIENTE DEL RÍO SHILCAYO, sería mi “revancha personal”....

Nuevamente pidiendo protección A Jesús El Cristo, a la santísima Virgen e invocando OTRA VEZ más al Guía AEB, de APU...

...El Guía AEB, como tantas veces a mi lado le expongo mi intención: es afirmativa, me lleva a la Naciente del Shilcayo, observo aguas cristalinas, en unas cataratas, y veo una gran cantidad de símbolos, quizás 50, 60 o 70, de colores: blanco, azul, y rojo, como si en cada piedra hubiera un símbolo, (mano, pez, flor, sol, corazón, etc., etc., etc.) y como un niño jugando, y muy apurado, como para que ninguno se me escapara, empiezo a tocar cada símbolo con mis manos, y estos se quedan impregnados en las mismas, era increíble...

Eran tantos que se me ocurre preguntarle al Guía:

W.- ¿Estos símbolos están relacionados con los Petroglifos de Polish?

AEB.- Sí.

W.- ¿A quienes pertenecieron, quienes los hicieron?

AEB.- Fueron realizados por una antigua tribu PRE-INCAICA de LOS MOTOLA.

W.- ¡Claro!, Por que una sola familia no lo hubiera podido haber hecho ...


AEB.- Sí. Los símbolos de Polish, fueron realizados, por los antepasados de una familia sobreviviente de Los Motola, que vivían por estos lugares (naciente del río Shilcayo), y que usaban la región de Polish, como lugar de tránsito, pero que después lo utilizaron como refugio al Bajo y Alto Polish, escapando de la Conquista española....

W.- O sea, los símbolos datan de la conquista española?

AEB.- No. Son más antiguos. Hablamos de Tribus, de varios clanes, de mestizaje, entre Lemurianos y Atlantes, de generación tras generación...

W.- ¿Remanentes, supervivientes, mestizos de Lemurianos y atlantes?

AEB.- Ya sabes que todas las civilizaciones pre-incaicas, así como Incaicas, son remanentes, supervivientes de los atlantes...



A una indicación del Guía, regreso siempre por el túnel de luz, estoy muy complacido

Confirmación

La hermana Marina, tuvo como “pensamientos”, que se les venían, y cuando llegó a la naciente del río Shilcayo pudo observar UNA TRIBU INDÍGENA QUE DANZABA, incluso se dio el lujo de mostrarnos como era esa DANZA, parecía ser que en alguna reencarnación ella hubiera formado parte de ese clan (era lógico, vive en Tarapoto)...

Finalizamos esta última reunión con un Trabajo de Activación de los Discos Solares, pero esta vez en forma descendente, desde los Retiros Interiores, hacia nuestro disco Solar, culminando con el Disco Solar Cósmico y después una irradiación a nuestra región y planeta... Nos sentíamos como si nos conociéramos de mucho tiempo atrás, como si fuéramos “viejos” y “entrañables amigos”, sin duda sentimientos de una autentica hermandad y afinidad mental ...

Lo demás fue dejarles muchos documentos e intercambiar experiencias personales y al mirar mi reloj marcaba más de las 12:00 pm.

¡¡MUCHAS GRACIAS!! HNAS. MARINA Y LUCINA, POR VUESTRA PACIENCIA, ATENCIÓN, APERTURA MENTAL, LABOR TITANICA, DE VERDADEROS XOLES, ES LA QUE LES ESPERA, LA COMUNIDAD RAHMA TRATARA DE IR CUANTAS VECES SEA NECESARIO, PARA APOYAR VUESTRA LABOR, ANTES DEL 2012, SIEMPRE CONTANDO CON EL APOYO DE NUESTROS GUÍAS, HERMANOS MAYORES, ÁNGELES AYER, EXTRATERRESTRES HOY, QUE EL PROFUNDO LES COLME DE BENDICIONES ...

RUTA TERRESTRE DE UN INICIADO

II

(Ruta: San Martín, Amazonas, Cajamarca, Jaen, Piura)
(Ida)


Día Martes, 31-01-06

Muy, muy atrás quedaba Tarapoto. Los días 27, 28, los pase escribiendo en borrador estas experiencias, que ya se estaban acumulando. El 29 y 30 haciendo “shopping”, es decir comprando con mi esposa algunas cosas de Tarapoto para llevar a Pirra, donde tenemos parientes de parte de mi esposa. Los 6 familiares que habíamos llegado ya se habían dividido en 2 grupos, el primer grupo: Mi cuñada Carola, y su esposo Percy, junto con la Sra. Chabela (mamá de Percy), habían ido a Rioja y Moyobamba, llegando tan mal por las curvas y subidas, que ya querían regresar a Iquitos y mis “karmas principales” (esposa e hijo) resueltos a ir a Piura. Por mi parte me anime un día antes al tener la **X Experiencia en el Astral**, donde 2 Guías, uno masculino y el otro femenino, me indicaban un pequeño trabajo más, dar un paso más, por la Misión, y lo interprete como ir a Piura. Los Activadores Numéricos ya se habían puesto en juego desde el 25-01-06, en Tarapoto (El Numero 3, Ver Visita a la Cataratas de Ahuashiyacu).

Como nunca antes en vida sentí el apoyo de Los Angeles de Dios, nuestros Hermanos Mayores...

Antes de embarcarnos: Cúpula de Protección: Luz Dorada Brillante y la Oración del Ángel de la Guarda recitada por mi pequeño hijo...

Durante el recorrido en horas de la tarde, cuando me encontraba en estado de vigilia, empiezo a recordar lo que continuaba en mi **VIII Experiencia en el Astral: Retiro**, he aquí un resumen:

...Estoy a la salida de la ruta de una ciudadela preincaica de la piedra de Polish, El Guía AEB de APU, me deja junto a un ser que parece Un Dalai Lama (Cabeza totalmente rapada de raíz), pero viste como un “chaleco” color crema con la figuras de una tribu indígena de la región:  color marrón, se encuentra en posición de “Flor de loto”, los ojos los mantiene cerrados, su cuerpo luce muy joven, en comparación con su sabiduría; siento en mi mente que me invita, a tomar la misma posición, y a continuación toda la comunicación se realiza en forma mental : ...

Colaborador.- Empieza a abrir un túnel de luz en mi entrecejo, y observa, todas mis vidas pasadas, después mi genealogía actual, a continuación mi vida en esta encarnación, mi desarrollo espiritual, mi pasado, presente y futuro espiritual relacionado con la Misión, en la región amazónica ...

Sí, cumples con los requisitos mínimos para estar aquí ...

W .- ¿Eres **AJAIM**, un colaborador Rahma?

Colaborador.- (Su respuesta es el silencio total...)

W .- Hermano ¿Quien calla otorga ...?

(Más detalles en **XI Experiencia en el astral : Colaborador**)

1er Apoyo: No sentimos ningún malestar fuerte, ni vómitos ni náuseas, tan solo una pequeña molestia en los oídos al subir cerro tras cerro. A eso de las 8:00 pm. en uno de los tantos puesto nuestro OVNI-BUS, es multado por sobrecarga....

2do Apoyo: A las 12:30 pm. al momento de pasar por Cajamarca, cuando estaban cargando gasolina, un ruido estrepitoso, nos impide seguir avanzando, (Irradiamos Luz blanca a los chofer y mecánico, para que puedan arreglar el desperfecto) una pieza muy grande del BUS se avería, y lo reparan después de 4 horas, pero justo sucede esto en la estación de gasolina muy iluminada, ya que en las carreteras la única luz es la de los faros de los autos y camiones ¿Qué “suerte”, no?.

3er Apoyo: En la mañana faltando 55 Km. para llegar a Pirra, otro desperfecto en la Caja de Cambios y 2 Km. más no hay petróleo (Irradiamos una cúpula de luz blanca a todo el vehículo), pero gracias a Dios estos problemas son resueltos rápidamente.

Por fin llegamos a Piura con 6 horas de retraso... Gracias a Dios y a nuestros Guías...

Día Miércoles 01-02-06

Llegada a Piura, a la 1:30 p.m.

Me alojo en la casa de unos familiares de parte de mi esposa...

Día Jueves 02-02-06 y Viernes 03-02-06

Cúpula de Protección ... “Ángel de la Guarda” ..

En Bernal, con otros familiares...

Al estar en esta clase de pueblos alejados de la ciudad uno siente como si “El Tiempo se hubiera detenido”, parece que corresponde a otras realidades, muy diferentes de las metrópolis...

Sin lugar a dudas “Un tiempo terrestre diferente al real tiempo del Universo...”

Día Sábado, 04-02-06 y Domingo 05-02-06

Cúpula de Protección...“Ángel de la Guarda”

De nuevo a Piura con nuestros familiares y el domingo paseo familiar, a una piscina...

Día Lunes 06-02-06

CON-TACTO, ¡Por Fin! Con los Hnos. Rahma de Piura, desde las 5 pm hasta la 7 pm.

Conversatorio con el Hno. Reynaldo Martínez Oballe, con N° Telf: 073-353096, Dirección: Calle Portugal CH-32 Fátima (Altura Circunvalación) y la Hna. Edith Themme Runciman (paisana loreтана), con Tlef: 073-351836, y domicilio en Urb. Pirra Mz 14, Lt 18 2da. Etapa.

Conocen muy bien a Jaime Guzmán y a Luis Guzmán, tiene muy buenos recuerdos de ambos, les envían saludos...

Me comunican que por cuestiones de afinidad y de ubicación en Piura hay 2 grupos Rahmas: Uno en la misma ciudad de Piura (se reúnen los Miércoles) y tiene una relación de 24 miembros, y el otro grupo se ubica en Talara, ambos cumpliendo su labor...

Compartimos “EL INFORME OVNI DE IQUITOS”, Informe Oral sobre mi visita a Tarapoto, con algunas Fotocopias y la SIMBOLOGÍA RAHMA IQUITOS 2005...

Los hermanos se encuentran admirados por la labor que desempeñamos, siendo tan solo 3 miembros en Iquitos, sienten que algunos de los mensajes de los símbolos son también para ellos...

Y comprendí que los Guías en el astral me motivaron para ir a Piura y motivar a la vez a estos hermanos a que signa trabajando por la humanidad..

Fue muy grato poder compartir aunque sea un par de horas, siempre quise tener contacto con otros grupos Rahmas, y los Guías muy solícitos, me otorgaron este Gran regalo...

¡MIL GRACIAS REYNALDO Y EDITH, HERMANOS DEL ALMA, POR HABERME ATENCIONADO, FUE UN ENORME PLACER ÉL PODER DEPARTIR CON USTEDES, QUE NUESTROS AMADOS GUÍAS ENRUMBEN VUESTRO SENDERO ESPIRITUAL...

UN POCO MÁS DE DEFINICIÓN Y RESPETEN SIEMPRE EL SAGRADO LIBRE ALBEDRIO DE CADA SER...

RUTA TERRESTRE DE UN INICIADO

II

**(Ruta: Piura, Jaen, Cajamarca, Amazonas, San Martín)
(Regreso)**

Día Martes, 07-02-06

Una vez más: Cúpula de Protección, y el conocido “Ángel de la Guarda”, rezado por mi pequeño hijo Gabriel, (4 años), quien reúne todas las características de un niño “índigo”, incluso después, de Octubre del 2005 (Informe Ovni Iquitos), escribe una serie de “símbolos”, que guardan cierta similitud –Claro a su nivel- con los que recibo (Ver Simbología Rahma 2005), es algo digno de resaltar, trataré de ser su “Guía” en esta vida terrenal...

El regreso fue un bálsamo, nuestros hermanos propiciaron que subiéramos a un mejor OVNI-BUS, y me dieron un recordatorio más: LA PLACA DEL VEHÍCULO ES: WE-1356 (WE=WARMEC, $1+3+5+6 = 15 = 1+5 = 6$, EQUILIBRIO) EL MENSAJE ES CLARO: WARMEC ESTÁS EQUILIBRADO, ¡MANTÉNLO! Y por si fuera poco llevaba delante de la luna una calcomanía, a manera de insignia: UNA GRAN CORONA, tal como lo había visto en mi VII Experiencia en el Astral: Corona del 11-01-06. La empresa pertenece AL SOL PERUANO, y es de color verde El mensaje cuádruplemente claro:

“... WARMEC ESTAS EQUILIBRADO,
IRRADIA COMO UN SOL, EL AMOR
QUE ES EL REY DE LA ESPERANZA
PARA LA HUMANIDAD”

¡QUE GRAN REGALO ESPIRITUAL!

Mi esposa Deysi, se llevó un pequeño susto, ya que al pasar por el cerro “El Tambo”, saliendo de Piura, fuimos testigos de un fenómeno natural muy hermoso, este cerro parece que tuviera vida, ya que contantemente arroja, (a manera de una catarata) bastante arena, y en algunas ocasiones piedras de tamaño mediano, avisando que en cualquier momento pudiera derrumbarse, y lo viene haciendo por años y años, y esto sucede solamente en este cerro...

¡No te preocupes estamos protegidos! E Invoco mentalmente, protección al Guía Oxalc...

Durante el día y por la tarde, mi esposa podía apreciar en las montañas como rostros de figuras humanas, a manera de guardianes y vigilantes, y desde el cielo la luz del Sol que entraba por entre las nubes, haciéndonos recordar aquellas películas religiosas donde Dios se comunicaba de esta forma a los hombres (Abraham, Moisés, etc.).

Sí. Sí. Por estos parajes naturales, uno siente más cerca la presencia de Dios contemplando toda su creación y magnificencia...

Y en la noche más regalos: La naturaleza nos muestra a la altura del departamento de Amazonas, en los cerros un gran concierto de LUCIERNAGAS, como si fuera un mensaje en clave “Morse”, saludándonos, mostrándonos su apoyo, y conformidad (Unas se prenden, otras se apagan en milésimas de segundos), mi hijo Gabriel es el que más disfrutaba de este bello espectáculo de la madre naturaleza...

RUTA TERRESTRE DE UN INICIADO

II

(Ruta: San Martín: Tarapoto- Yurimaguas)

(Donde comienza Loreto)

(Regreso)

Día Miércoles 08-02-06

¡Aleluya! ¡Gracias a Dios!, llegamos muy temprano: 6:00 am. a Tarapoto y de frente, al terminal de Combis, (el dinero se estaba acabando) elijo uno color blanco, como protección, y nos embarcamos...

Nuevamente: Cúpula de Protección y “Ángel de la Guarda”...

Ahora tendríamos que subir y después bajar estas montañas, conocidas también como “Cordillera Azul”...

Todos los regresos generalmente son más fáciles, ya que la oposición de las “fuerzas oscuras” se intensifica mucho más cuando uno va a ir o llegar a un lugar a realizar un trabajo espiritual, -al menos eso lo comprobaría en “carne propia”-, al regreso siempre traté de cuidar la armonía familiar y seguir las pautas de nuestros Hermanos Mayores (cúpula, oración, etc.)...

La combi iba al tope, tuvimos la presencia de toda una familia evangélica de Iquitos, que regresaba de una convención en Trujillo (eran 3 adultos y 4 niños), la mitad de la combi era para ellos, ahí se propició el diálogo en torno a que “Todos somos hijos de Dios”, los hermanos descarriados solamente hace falta que tomen conciencia de sus errores, y se hagan merecedores de poder llamarse Hijos de Dios, así como en la parábola del Hijo Pródigo, por más que el hijo así lo que hacía, nunca perdió la categoría de hijo, y el padre nunca dejó de ser Padre, solo hacia falta que el hijo tomará conciencia de que podía hacerse merecedor de llamarse Hijo de Dios, **TODOS SOMOS HIJOS DE DIOS**, no debemos discriminar en decir que el pecador no es hijo de Dios, y que es Hijo del demonio, al “pecador” hay que “irradiarle” mucho Amor, para que algún día pueda hacerse merecedor de llamarse y sentirse ser Hijo de Dios.

Otro tema de conversación fue que conociendo la palabra de Dios (Biblia) nos salvaremos, **OJO** mucho cuidado, que hasta Satanás y todas sus huestes conocen de arriba hacia abajo la Biblia, en la Biblia nos dice claramente: “**POR SUS OBRAS LES CONOCERÉIS**”, **NO DICE: POR SUS CONOCIMIENTOS LOS CONOCERÉIS O SE SALVARÁN**, si bien el conocimiento es necesario, pero sin las obras de Amor, no sirven de nada...

Me olvidaba mencionar algo que me sorprendió: Fue ver un Túnel echo por el hombre actual que atravesaba toda una montaña en Plena Ruta a Yurimaguas, y lo más curioso es que no se sostenía en nada, no veía fierros, ni vigas, este túnel es corto, no es muy largo.

Durante el trayecto, antes de llegar a la carretera asfaltada de Yurimaguas, en dos oportunidades tuvimos que bajarnos de la Combi para empujarla, ya que había llovido bastante en esta última semana, y la ruta entre San Martín y Yurimaguas mostraba bastante barro, y la segunda vez fue la más fuerte, casi se cae de costado la combi, pero...

“...A UNA FUERZA CONTRARIA...
...SE OPONE OTRA DE IGUAL INTENSIDAD...”

Y pudimos salir rápidamente de este inconveniente...

BITACORA DE UN INICIADO

II

**(Travesía: Ríos: Huallaga, Marañón, Tigres, Amazonas)
(Regreso)**

Día Miércoles 08-02-06

¡Hurra! Llegamos a Yurimaguas a las 3:30 pm. Y de frente a la Embarcación: Eduardo IV, nombre por demás sugestivo, (Ahora era IV= Cuarta Dimensión de Conciencia, y Eduardo = 7 letras = 7ma. Dimensión de Conciencia, es decir de la 4ta. Podemos llegar a la 7ma. Dimensión de Conciencia, donde está el Padre -Madre creador, fundirnos con la esencia).

No lo dude ni un instante, los conocimientos que llevaba eran muy importantes para el Plan Rahma a nivel mundial, los Guías volvían a mostrar su apoyo cada vez más contundente...

A instalarnos a preparar las tradicionales “hamacas” para poder dormir durante el trayecto...

Son las 7:00 p.m., hora de partir. Y nuevamente, y cuantas veces sea necesario: Cúpula de Protección y la oración del “Ángel de la Guarda”...

Durante esta noche iba reflexionando, sobre la información que había logrado obtener del Sr. Lauro Panduro, sobre la siguiente leyenda:

En la Selva de San Martín, una leyenda aguaruna nos refiere lo siguiente:

LEYENDA SOBRE EL NACIMIENTO DE E TSA (EL SOL)

AJAIM después de matar a la madre de Etsa, la abrió y encontró en su interior un huevo... después, limpió las entrañas e hizo patarashca de su hígado. Mientras tanto un **ave le robó el huevo...** Entonces Ajaim devoró la cabeza de la mujer: el butsíuk (seso).

DISCO SOLAR

“... Antes de que nosotros les digamos el lugar exacto de la ubicación del Disco... ustedes habrán de recordar a través de las leyendas y mitos los símbolos que acompañarán el despertar de aquel lugar. Será entonces vuestro mérito llegar hasta él en la vibración y el tiempo adecuado.”

COMUNICACIÓN 16-10-05 TELL ELAM

“.. .El Disco Xolar Crístico, es la herramienta que ayuda a equilibrar los 3 principales cuerpos del hombre... Activen su Disco Xolar Personal..., para que cuando el camino sea dificultoso y encuentren barreras; tengan apoyo de lo alto...”

Simbología Rahma Iquitos, 11/11/05

Día Jueves 09-02-06


Como era de suponerse, los ríos por donde navegamos, muestran un nivel de contaminación, digamos en 1er. Grado, no preocupa tanto los desechos naturales, pues la naturaleza se encarga de reabsolverlos en un ciclo natural, lo que preocupa más son los desechos sintéticos: plásticos, bolsas, botellas, etc...

Cuando se les habla al Maestro y Contramaestre sobre esto, nos miran como si fuésemos DE OTRO MUNDO, y se limitan a decir: "...Hay que trabajar esto a nivel de Capitanía de Puertos..." y siguen contaminando "la sangre de nuestro planeta". Nuestros demás hermanos también muestran poca cultura al respecto, arrojando todos los desperdicios al río, como no nos hicieran caso no me quedó más remedio que realizar 2 acciones: la primera juntar todos los desperdicios que ocasionábamos tanto de ida y vuelta en una bolsa grande de plástico, y dejarlas en tierra firme, lo segundo:

"... OFREZCO MIS CRISTALES DE CESIO, Y EN FORMA MENTAL LOS ARROJO AL RÍO Y VISUALIZO QUE UNA LUZ BLANCA BRILLANTE, PURIFICA, LIMPIA Y ENERGETIZA TODAS LAS VENAS Y SANGRE DE NUESTROS RÍOS... E INVOCO A LOS GUÍAS A QUE COMPLEMENTEN ESTE TRABAJO, TERMINO CON LA GRAN INVOCACIÓN..."

Durante la tarde a eso de las 4:00 p.m. nuevamente desde el 2do. Piso donde me encontraba, y por la ventanilla visualizo en el agua una nueva imagen, esta vez una media luna, había un poco de nubes...

Significa: Vibración, chacra:
Garganta, Cuerpo: el Alma, color: celeste.



Interpretación: Mantener la Vibración
Alcanzada, con el poder del verbo:
Las mantralizaciones y nombre cósmico...
Duplicad vuestros trabajos personales si es necesario...

Viernes 10-02-06

Llegada a Iquitos, a las 6:00 a.m.

Una oración de agradecimiento al Padre Celestial, cantado la estrofa de una balada conocida en Iquitos:

♪ ♪ Bienvenidos señores a Iquitos,
este es el puerto llamado canción...

Bienvenidos señores a Iquitos,
esta es la casa del Dios del Amor (bis) ♪ ♪

♪ ♪ Si tienes que marchar hazlo sin sollozar,
pues tarde o temprano buscarás un río para regresar,
a esta tierra peruana bandera,
que abre los brazos y los corazones de par en par... ♪ ♪

Bienvenidos... (Autor: Raúl Vázquez)

CONCLUSIONES FINALES

1. Hace millones de años el Departamento de San Martín era Pura Ceja de Selva, es decir cubierto por montañas que formaban cadenas de montañas, hasta que en un momento de su historia, ocurrió un acontecimiento cósmico, que lo cambiaría todo: La colisión de un Cometa de grandes proporciones, arrastrando tras de sí a otros de menor tamaño, impactando en una cadena de montañas, que originó un hermoso valle, que se puede observar desde la cima de las montañas, además como testigos mudos de esto quedaron esparcidos por doquier inmensas rocas que pesan toneladas, y que forman una característica de este departamento del Perú.
2. Como era lógico las condiciones de vida cambiaron grandemente, los dinosaurios que vivían en tiempos prehistóricos fueron mutando, hasta aparecer una clase de ellos denominados los IGUANODONTES, que eran herbívoros y corría apoyado de sus patas traseras. Sus patas al igual que la de los pájaros, tenían tres dedos. Usaba las delanteras para bajar las ramas de los árboles y comérselas, medía alrededor de 3 metros de alto. Vivió en el período cretáceo, casi al final del reinado de los dinosaurios quienes gobernaron nuestro planeta Merla por cien millones de años aproximadamente.
3. En este punto tengo que incidir en lo siguiente: Es muy posible que alguna civilización como la de los Lemurianos o las de Mu, haya podido convivir con los dinosaurios, quienes dejaron plasmados esto en los Petroglifos de Polish, ya que los rasgos morfológicos y étnicos, nos indican que en este departamento del Perú, existió la raza negra, la raza china y posteriormente los remanentes atlantes que conformaron las diferentes civilizaciones preincaicas, produciéndose el mestizaje entre todas estas razas como parte del Plan Cósmico.
4. Mientras tanto, la Hermandad Blanca y la Hermandad Negra también cumplían sus roles, mientras que las primeras deportaron a un grupo de **Oriones** en esta zona y mantenían el Contacto con las diferentes civilizaciones a través del tiempo, como Guías e Instructores encargándose esta labor en esta zona principalmente a los Hermanos Mayores de APU, propiciando y motivando la evolución desde una 3era dimensión hasta una 7ma. Dimensión, las segundas (hermandad negra) influenciando en la mente de los gobernantes indígenas, líderes guerreros, y hasta de las grandes masas de tribus, a fin de que se produjeran entre ellos guerras y conflictos civiles, a tal punto que estas civilizaciones empiezan a declinar y se justifica la conquista como una ley de causa y efecto, e incluso influyen en la mente de los conquistadores españoles a tal punto de querer desaparecer todo vestigio de estos remanentes atlantes (chiwbchas, chancas, cumbazas, motilones, lamistos, etc.), a fin de evitar que se conocieran los conocimientos que nos legaron estas civilizaciones, a través de retiros interiores, que uno a uno fueron resguardando un posible Disco Solar, y que ahora en estos tiempos debe ser activado por LOS ELEGIDOS DESDE SIEMPRE.
5. Otra prueba más de esta lucha entre ambas hermandades a niveles sutiles, sería la sensación de abandono y postergación en que se encuentran estas zonas de la amazonía, especialmente este departamento, amén de la lucha que tuvieron que librar las autoridades primero, con la recuperación de algunas partes fosilizadas de dinosaurios que hoy se encuentran en el Museo de la Universidad de San Martín, y que la gran mayoría se encontrarían en EE.UU, en las manos de coleccionistas privados, queriendo ocultar de esta forma la información sobre estas especies extinguidas y que son importantes para conocer el pasado de nuestro planeta y región.

6. Otra segunda lucha terrible a niveles sutiles, lo constituyó el hecho del oscurantismo y terror que vivieron los habitantes del Dpto. de San Martín, durante la época del terrorismo, en la época de los años 80, y que originó que muchos turistas no quisieran venir por estos lugares, propiciando más el abandono y postergación de esta región. Hoy por hoy las condiciones han cambiado favorablemente para los miembros que trabajamos para la Hermandad Blanca, ya que los guardianes y vigilantes, colaboradores y Guías están motivándonos para poder ALZAR LAS ANTORCHAS DE LA LUZ e iluminar con nuestra presencia todos los retiros interiores que existen en este departamento y poder activar el Disco Solar que mora en uno de estos retiros y de esta manera acceder a los conocimientos que los seres de Luz nos quieren transmitir como un legado para toda la humanidad.
7. En muy pocas partes del mundo se pueden intuir la presencia de varios retiros interiores en un solo departamento, lo que nos da una la idea de cuan importante es la labor que debemos desplegar a esta zona, más aún si tenemos en cuenta que este Informe Personal, es tan solo un pequeñísimo y humilde aporte de la información que los Rahmas podemos recepcionar físicamente en el departamento de San Martín.

COMPROMISO

Los integrantes del grupo Amar, de Iquitos, estamos muy comprometidos con toda la Zona Oriente, es decir Loreto, San Martín y Ucayali, y haremos todo lo imposible para cumplir la misión que nos tienen encomendados nuestros Amados Guías en esta zona, para lo cual esperaremos todos los aportes como confirmaciones que reciban los hermanos Rahmas del Mundo que sean necesarios y hagan posible, para que un futuro muy próximo podamos realizar una CONVENCIÓN ESPECIAL DE ACTIVACIÓN DE TODOS ESTOS RETIROS QUE INTUIMOS EXISTEN EN LA REGIÓN ORIENTE.

AGRADECIMIENTOS

Al Maestro de Maestros: **Jesús “El Cristo”**

A LOS 14 GUÍAS DE APU

AEB
ALDRIX
ANRAR
ANTAREL
ASTAR
ERJABEL
GODAR
ICU
KULBA
METH
REGES
SOLITUM
SORDAZ
SUM

A LOS 9 DE ANDRÓMEDA

ALCIM
GONAMAR
LETEON
OLMAX
ORACEL
RALBOT
SAGÑAC
SULLANTES
SUMESLA

A nuestro Querido Guía de Tierra:
TELL ELAM
Por la forma tan especial en que nos atiende

REFLEXIONES FINALES

Oxalc:

“... Poco a poco a quienes estén dispuestos a actuar les iremos aclarando cuándo y qué lugares requieren de vuestra presencia, para activar y despertar, conectar y recibir información, a la vez que claves del conocimiento interno sobre vuestra misión y el plan global. También nos permitiremos precisar en las futuras recepciones, el tipo de conocimiento y qué clase de tarea habrá de llevarse a cabo cuando lleguen a estar en el lugar y el momento adecuado, conscientes de estar representando a toda la humanidad ...”.

“Hoy las voces llegan a ti, para sacar desde lo profundo de tus recuerdos aquello que dormido está. Es un año para adentro, donde los símbolos y sueños te harán vivir lo más entrañable del recuerdo que mora allí.

Fueron años de trabajo arduo y de mucho esfuerzo; hoy solo será recordar y verter ese conocimiento en todas las criaturas. Será un año de equilibrio y entrega. Un año en el cual comprenderás: ¿Para qué?, ¿por qué? y ¿hacia donde?; resistiendo los embates y encontrando las páginas del Libro del Conocimiento que mora en ti. Un año de mucha labor y trabajo interno, de contacto contigo mismo y entrega al Plan.

Busca allí donde pusiste ese gran tesoro, busca en sus páginas donde pronto brillará la luz del entendimiento. Ahora te toca a ti hermano: encontrar, entender y vivir lo que esta destinado para ti.

Con la luz del entendimiento vendrá también el Anrrom del Nuevo Tiempo y la Luz”.

Paz y amor.

OXALC y SAMPIAC.

TERMINACIÓN CÓSMICA EC:

Son Micenas y Creta, son la Lemuria y Mu, son civilizaciones que dominaron no solo el arte, sino que también llegaron al control de las fuerzas interiores sobre los otros animales.

El tiempo hizo que de ellos desapareciese su conocimiento de estas muchas claves de la Civilización. Son observadores, así como ágiles para influir en los demás, además de entregados a la acción con destreza, realizando todo lo que se propone. Ellos con algo de esfuerzo podrían dar las pautas del laberinto humano.

¡¡MUCHAS GRACIAS!!

JUNTOS, TRATANDO DE ACTIVAR LOS RETIROS INTERIORES:

WARMEC

Vivenciado en Enero , Escrito en Febrero, Revisado en Marzo y Difundido en Abril del 2006

INDICE DE FOTOS

1. MAPA TURÍSTICO
2. MAPA ARQUEOLÓGICO
3. MAPA MIGRACIONAL
4. PETROGLIFO I
5. PETROGLIFO II
6. PETROGLIFO III
7. DINOSAURIOS
8. ¿DEPORTADOS?
9. LAMAS
10. RUINAS
11. PIEDRA CORAZÓN
12. GUARDIAN Y VIGILANTE
13. PAJATEN
14. SAPOSOA
15. ¿DISCO SOLAR?
16. PACAYA Y SAMIRIA



FOTO N° 1 DE 16

MAPA I
 MAPA TURÍSTICO
 DTO. DE SAN MARTÍN
 PERÚ
 ENERO 2006

TARAPOTO

Ubicada en el Departamento de San Martín, en la selva alta del nor oriente peruano a 330 m.s.n.m. a 1,500 km. de la ciudad de Lima por la carretera Panamericana Norte y Fernando Belaúnde Terry (ex marginal de la selva).
 Clima: cálido húmedo
 Temperatura: promedio 28 °C

Vías de acceso:
 Aéreo: vuelos todos los días desde la ciudad de Lima (55min. aprox.).
 Terrestre: Lima, Chiclayo, Olmos, Bagua, Rioja, Moyobamba y Tarapoto.
 Lima, Huánuco, Tingo María, Tocache, y Tarapoto.

MAPA II

MAPA ARQUEOLÓGICO DE SAN MARTÍN

EL AUTOR DEL PRESENTE INFORME SÓLO PUDO ESTAR EN TARAPOTO, VISITANDO: LOS PETROGLIFOS DE POLISH, CUÑUNBUQUE, CUMBAZA, SAUCE, LAMAS, LA CATARATA DE AHUASHIYACU Y EL RÍO SHILCAYO.

